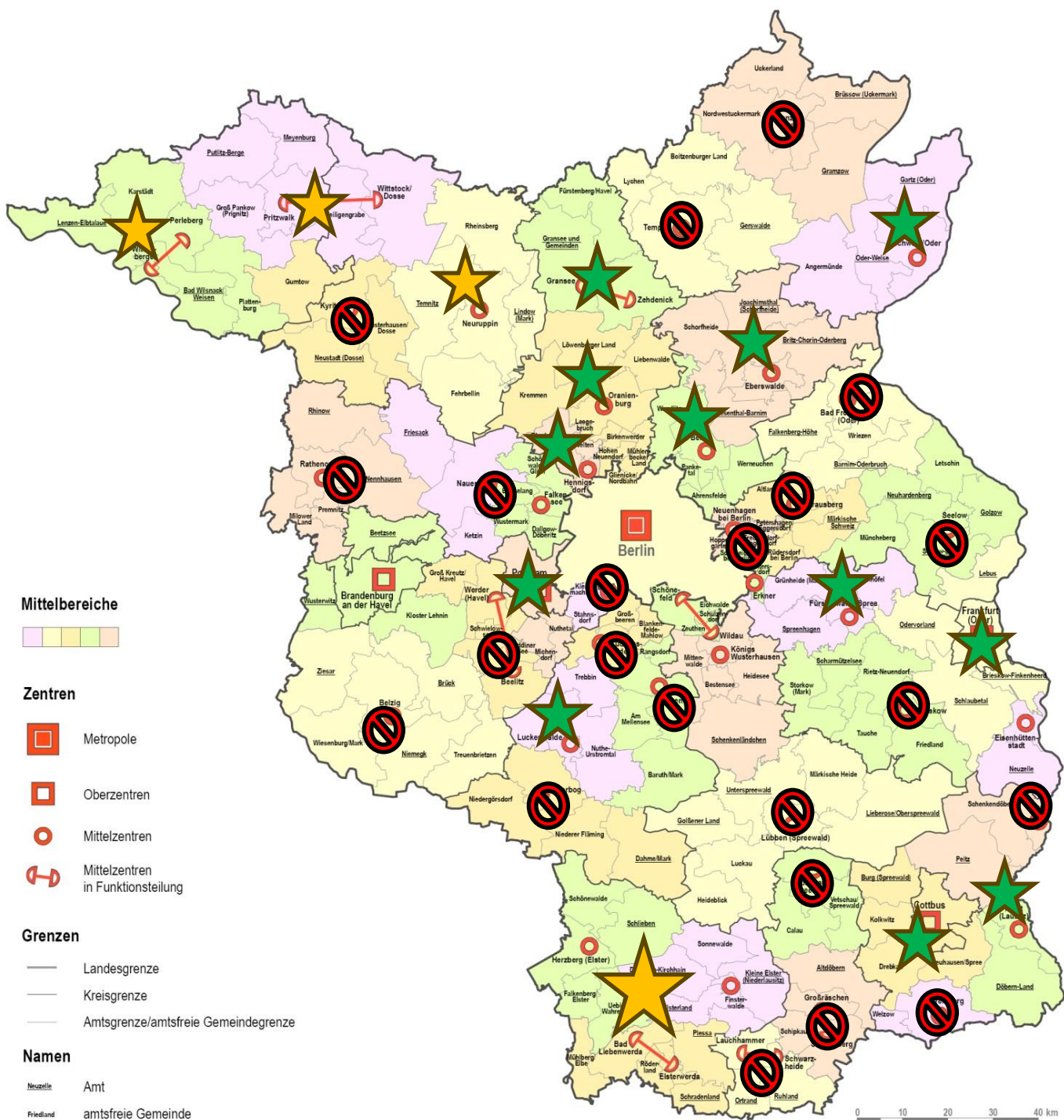




Stadt - Umland-Wettbewerb

Brandenburg – die Ergebnisse







Übersicht ausgewählte Strategien (Lead Partner)

-  Hauptverfahren
-  Schnellläufer

Grenzen

-  Bundesland
-  Landkreis/kreisfreie Stadt

Kartenbasis: © GeoBasis-DE / BKG 2014 / LGB 2014, LBE 02/14,
Datenbasis: MIL20, LBV36 2015

Übersicht Teilnehmer (Lead Partner)

Stand: 18.03.2016

